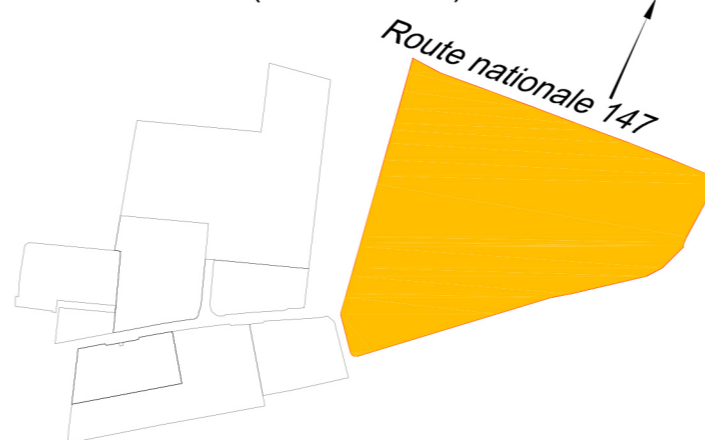


Ville de POITIERS
Parc Aliénor d'Aquitaine
Secteur C Lieudit : Les Basses Landes

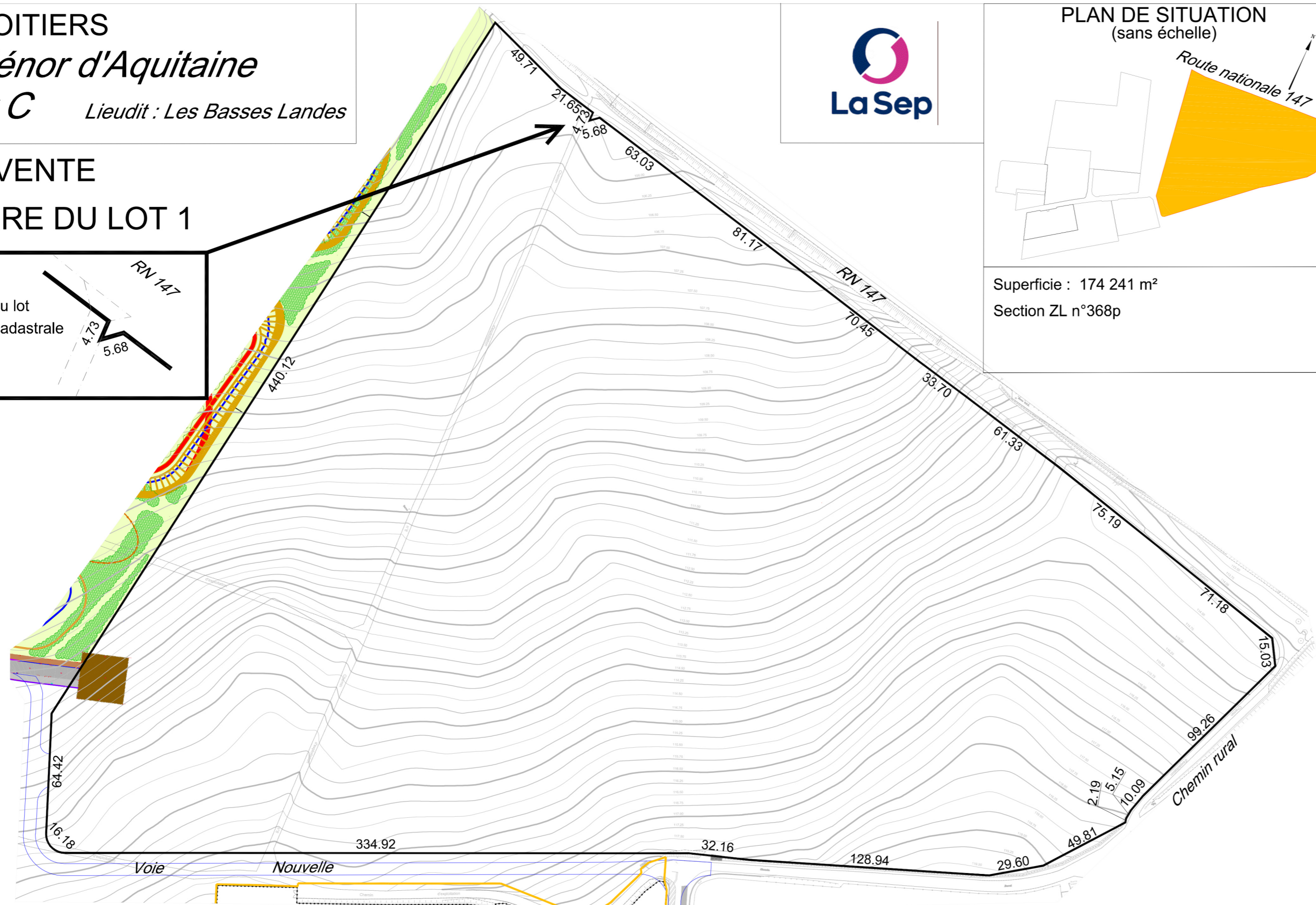
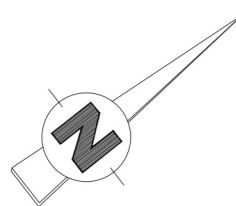
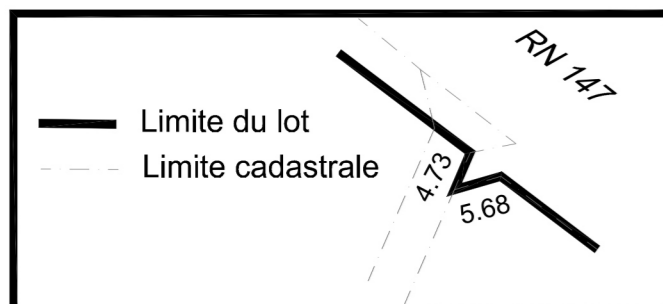


PLAN DE SITUATION
 (sans échelle)



Superficie : 174 241 m²
 Section ZL n°368p

PLAN DE VENTE
 PROVISOIRE DU LOT 1



Nota : Nivellement rattaché au système altimétrique NGF IGN 69 Nota 2 : La surface et les cotes ne seront définitives qu'après bornage du lot

	Dressé par le cabinet ABSCISSE GÉO-CONSEIL (Société de Géomètres-Experts Fonciers) anciennement Cabinet Biget - Saux et Cabinet Merle		
	3 rue des Courlis - BP26 86281 SAINT-BENOIT Cedex TEL : 05.49.01.37.77 Email : contact@abscissee-gc.fr	16, Grand' Rue 86500 MONTMORILLON TEL : 05.49.91.16.55 Email : montmorillon@abscissee-gc.fr	
DOSSIER : 21095	LE 20/10/2022	DESSINÉ : O.MALEVAUT	VÉRIFIÉ : F.FOREST

- LÉGENDE**
- Noue - fossé
 - Chemin piétonnier
 - Trottoir - revêtement en enrobé
 - Espace vert
 - Arbre à planter
 - Limite du lot
 - Cotation
 - Lampadaire - candelabre
 - Limite des parcelles appartenant à la SNCF
 - Aire de retournement provisoire

Construction d'une plateforme logistique

Parc d'activités Aliénor d'Aquitaine | 86000 POITIERS

PERMIS DE CONSTRUIRE

Complétude en date du 27 octobre 2022



Maître d'Ouvrage WESTEA Filiales du groupe BARJANE La Galinière RDN7 13790 Chateaufort le rouge	Architecte GOUILLARD BRAGANT ARCHITECTES 10 rue Marcel Dassault 59700 Marcq-en-Baroeul Tel : 00330320725424 www.gbi-architectes.com	Paysagiste PERGAME PAYSAGE CONCERTATION 118 rue Ghesquière 59100 LOMME	

Indice	Date	Description

PC02a	Plan géomètre	ECH	1 : 2000
		DATE	30/06 2022